

✓ 13153.

I-8157



पश्चिमबङ्ग पश्चिम बंगाल WEST BENGAL

9 - 13167/10

MV 330000

407266

Notarized that the document is admitted to registration. The signature sheet/sheet's and the endorsement sheet/sheet's attached with this document's are the part of this document.

District Sub-Registrar - II
North 24 Pgs. Barasat
20 JUL 2010

District Sub-Registrar-II
North 24-Pgs. Barasat

Asone or Pan

Signature

Sale 23

৳৩,০০০.০০ (তিরিশি হাজার) টাকা পণে

স্বাফ বিক্রয় কোবালা

ক্রেতা :

শ্রীমতী রীতা ঘোষাল, স্বামী - ডাঃ আন্তিকমণি ঘোষাল, সাং - ১/ডি,

আনন্দলোক এ্যাপার্টমেন্ট, ১২৭, যশোহর রোড (পশ্চিম), বনমালীপুর, পোঃ ও

থানা - বারাসাত, জেলা - উত্তর ২৪ পরগণা, জাতিয়তায় - ভারতীয়, ধর্মে -

হিন্দু, পেশা - গৃহকার্য।

MV 330000/-
A 2712
W 175
2892

1 902
2
H 28
MV
941

cf/101



(২)

Asocor Paul

কনফার্মিং পক্ষ

Sanjay Kumar

বিক্রেতা :

শ্রী অশোক কুমার পাল, পিতা - স্বর্গীয় নিত্যানন্দ পাল, সাং - সিতি,
পোঃ - কাজীপাড়া, থানা - বারাসাত, জেলা - উত্তর ২৪-পরগণা, জাতিয়তায়
- ভারতীয়, ধর্মে - হিন্দু, পেশা - ব্যবসা।

কনফার্মিং পার্টি :

মেসার্স ডিজার এ্যাগ্রো রিসোর্স ডেভলপমেন্ট প্রাইভেট লিমিটেড
এবং রেজিষ্টার কার্যালয় সাং - পি-৫৯৪, পূর্ণ দাস রোড, থানা - লেক,
কলকাতা - ৭০০০২৯, সিটি অফিস পি/৮৫, লেক রোড, কলকাতা - ২৯
এর পক্ষে ডিরেক্টার : শ্রী সঞ্জয় কুমার সাউ, পিতা - শ্রী মেওয়ালাল
সাউ, সাং - পি-২৩ ডবসন লেন, হাওড়া - ৭১১১০১, জাতিয়তায় -
ভারতীয়, ধর্মে - হিন্দু, পেশা - ব্যবসা।

কস্য শুভ সাফ বিক্রয় কোবালা পত্র মিদং কার্যাংগগে :

জেলা - উত্তর ২৪ পরগণা, থানা ও মিউনিসিপালিটি এবং
এ.ডি.এস.আর. অফিস বারাসাতের অন্তর্গত পরগণা আনোয়ারপুরের
মধ্যে মৌজা - সিতি গ্রামে (জে.এল. নং - ১০১) নিম্নের তপশীলে
বিশেষরূপে বর্ণিত আর. এস. ১৫৩ নং খতিয়ানের অধীন বর্তমান



Sajidur Rahman

(৩)

Asadur Rahman

সমসংগীত পত্রিকা

Sajidur Rahman

এল.আর. খতিয়ান ১২ নং ভূক্ত সি. এস. বা আর. এস. ৬৫৯
নং দাগে ডাঙ্গা ৪৯ শতক জমি তন্মধ্যে ১০ কাঠা বা কমবেশী
১৬^৩/_২ শতক জমি। তন্মধ্যে চিহ্নিত মতে অত্র দলিলের সংযুক্ত
ব্লু-প্রিন্ট নক্সায় প্রদর্শিত ও লাল রেখা দ্বারা বেষ্টিত ৬৬ নং স্কীম
প্লটে বাংলা মাপে ৯ ছটাক ১৫ বর্গফুট সমান ইংরাজী মাপে
কমবেশী ০১ শতক জমি। প্রকাশ থাকে যে, উক্ত ৬৫৯ নং দাগটি
এল. আর. জরীপে ৫৩৯ নং দাগভুক্ত হইয়াছে। এবং সাবেক
খতিয়ান ২৬৯ নং অধীন আর. এস. খতিয়ান ২৭০ নং ভূক্ত।
বর্তমান এল. আর. খতিয়ান ১২ নং ভূক্ত। গত সি. এস. বা আর.
এস. ৬৬০ নং দাগে আমার খরিদা ডাঙ্গা ৫৯ শতক জমি তন্মধ্যে
চিহ্নিত মতে ব্লু-প্রিন্ট নক্সায় প্রদর্শিত ও লাল রেখা দ্বারা বেষ্টিত
৬৬ নং স্কীম প্লটে বাংলা মাপে ২ কাঠা ৬ ছটাক ৩০ বর্গফুট
সমান কমবেশী ০৪ শতক জমি। প্রকাশ থাকে যে, উক্ত ৬৬০
নং দাগ, এল. আর. জরীপে ৫৩৯ নং দাগভুক্ত হইয়াছে।

এক্ষণে উপরিউক্ত বা নিম্ন তপশীল বর্ণিত গত সি. এস. বা
আর. এস. ৬৫৯ নং ও ৬৬০ নং দাগের অধীন বর্তমান এল.

Asoce & Paul

কম্পিউটার
সফটওয়্যার

Sanjoy & Leo

আর. ৫৩৯ নং দাগে ডাঙ্গা/ইটখোলা ১৪ একর ৩৪ শতক জমি
তন্মধ্যে আমার ০.১৭৪৬ অংশে প্রাপ্ত ২ একর ৫২ শতক জমি
তন্মধ্যে চিহ্নিত মতে ব্লু-প্রিন্ট নক্সায় প্রদর্শিত ও লাল রেখা দ্বারা
বেষ্টিত ৬৬ নং স্কীম প্লটে বাংলা মাপে ৩ কাঠা সমান কমবেশী
০৫ শতক জমি মায় রাস্তার এবং অন্যান্য যাবতীয় ইজমেন্ট স্বত্বাদি
দরবস্তু হকুক।

যাহা আমি অত্র দলিলের বিক্রেতা গত ইংরাজী ২৯।১১।১৯৭৯
তারিখে বারাসাত সাবরেজিষ্ট্রী অফিসের ১ নং বহির ২ নং
ভল্যুমের ১২২ হইতে ১২৪ নং পৃষ্ঠায় লিপিবদ্ধ। ৬৫৪০ নং
রেজিষ্ট্রীকৃত সাফ কোবালা দলিলের দ্বারা সিতি নিবাসী মাওলা বক্স
মণ্ডলের নিকট হইতে উক্ত সি. এস. বা আর. এস. ৬৫৯ নং
দাগে ডাঙ্গা ৪৯ শতক জমির মধ্যে ১০ কাঠা বা ১৬^১/_২ শতক
জমি খরিদা ও অন্যান্য দলিল মূলে উক্ত দাগের জমি খরিদা স্বত্বে
প্রাপ্ত। এবং ইংরাজী ৮।৪।১৯৮১ তারিখে ঐ অফিসের ৩২০১ নং
সাফ কোবালা দলিল মূলে সিতি নিবাসী আমীর আলি মণ্ডলের
নিকট হইতে ৬৬০ নং দাগে ২৯^১/_২ শতক জমি খরিদা এবং

(৫)

Asocia an Paul

কমবেশী

Sanjay Dasgupta

ইংরাজী ১৩।৭।১৯৮১ তারিখে ঐ অফিসের ৬৪৮৮ নং সাফ কোবালা দলিলের দ্বারা ঐ সিতি নিবাসী আব্দুল মজিদ মণ্ডলের নিকট হইতে উক্ত ৬৬০ নং দাগে ২৯^১/_২ শতক জমি খরিদা। একুনে উক্ত দুইকেতা দলিল মূলে উক্ত ৬৬০ নং দাগে ৫৯ শতক জমি খরিদা স্বত্বে প্রাপ্ত হইয়া এল. আর. জরীপে ৫৩৯ নং দাগে উক্ত জমি ও অন্যান্য জমি নিজ নিজ নামে রেকর্ডভুক্ত করিয়া নিজ খাসে অন্যের নিরাংশে নির্বিবাদে বিনা স্বত্ব সংশ্রবে নির্দায় ও নির্দোষ ও পরিষ্কার অবস্থায় স্বত্ববান ও দখলিকার আছি।

এক্ষণে আমার নানা বৈধ কারণবশতঃ নগদ টাকার বিশেষ আবশ্যিক হওয়ায় উক্ত ৩ কাঠা সমান কমবেশী ৫ শতক জমি সহ ইজমেন্ট স্বত্বাদি বিক্রয় করিবার ঘোষণা ও প্রচার করিলে আপনি লোকপরম্পরায় অবগত হইয়া সর্বখরিদার অপেক্ষা সর্বোচ্চ মূল্য ৮৩,০০০.০০ (তিরিশি হাজার) টাকা পণে আপনি খরিদ করিতে ইচ্ছুক হইলে, আমি তাহাতে সম্মত হইয়া বিক্রয় করা উচিত বিবেচনা করিয়া উক্ত ৮৩,০০০.০০ (তিরিশি হাজার) টাকার মধ্যে ইতিপূর্বে বায়নাধরূপ পৃথক পৃথক চেকের মাধ্যমে ৮০,০০০.০০ (আশি হাজার) টাকা গ্রহণ করিয়াছি। বাকী নগদ ৩,০০০.০০ (তিন হাজার) টাকা অদ্য তারিখে গ্রহণ করিয়াছি। একুনে মোট উক্ত ৮৩,০০০.০০ (তিরিশি হাজার) টাকা পণে আপনাকে সাফ বিক্রয় করিয়া আমি এককালীন চিরতরের জন্য

(৬)

Asore Mr Paul

স্বত্ব হস্তান্তর
স্বত্ব হস্তান্তর

চিরনিঃস্বত্ববান ও দখলত্যাগি হইয়া আপনার খাস দখলে ছাড়িয়া
দিলাম।

আপনি অদ্যকার তারিখ হইতে এই দলিলের বলে আমার যে
কোন প্রকারের স্বত্ব সামিত্ব লভ্য হক হকিয়তাদি আছে তাহা রদ
ও রহিত হইয়া আপনার প্রতি সম্পূর্ণরূপে বর্তাইল। আপনি আমার
স্বত্বে সম্পূর্ণ স্বত্ববতী, হকে হকদারিণী দখলে দখলিকারিণী হইয়া
যদৃচ্ছা ব্যবহারে দান, বিক্রয়াদির দ্বারা সর্বপ্রকার হস্তান্তরকরণের
স্বত্বাধিকারিণী হইয়া মালিক হাল পশ্চিমবঙ্গ রাজ্য সরকারের
সেরেস্থায় আমার নামের স্থলে আপনার নিজ নাম পত্তন পূর্বক
করাদায়ে দাখিলাদি গ্রহণে পুত্র, পৌত্রাদি ওয়ারিশান ও
স্থলাভিষিক্তগণক্রমে পরম সুখে ভোগদখল করিতে থাকুন।

কশ্মিনকালে উক্ত বিক্রীত সম্পত্তি সম্বন্ধে আমি কিম্বা আমার
কোন ওয়ারিশান বা স্থলাভিষিক্তগণ কেহ কখনও কোন প্রকার দাবী
দাওয়া করি বা করে তাহা সর্বদালতে বাতিল ও নামাজুর হইবে।

প্রকাশ থাকে যে উক্ত বিক্রীত সম্পত্তি আমি ইত্যাগ্রে অপর
কাহাকেও দান, বিক্রয়, বন্ধক বা কোনপ্রকার মামলায় আবদ্ধ করিয়া

Bokor & Co.

কম্পিউটার

Sanjay Islam

রাখি নাই বা কোন দেবসেবায় অর্পণ করিয়া রাখি নাই বা কাহারও সহিত লিখিত বা মৌখিক বায়নাপত্রে চুক্তিবদ্ধ নাই। আরও উল্লেখ থাকে যে, অত্র সম্পত্তি আমি বিক্রেতা ইতিপূর্বে কোন সরকারী ও বেসরকারী সংস্থায় বন্ধকাদির দ্বারা আবদ্ধ রাখি নাই বা মর্টগেজ নাই। উক্ত সম্পত্তি সরকার কর্তৃক এ্যাকুইজিশান বা রিকুইজিশান প্রসিডিংসের অন্তর্ভুক্ত নাই বা তদ্মাস আমি অদ্যবধি কোনরূপ নোটিশ পাই নাই। উহা সম্পূর্ণ নির্দায় ও নির্দোষ, পরিষ্কার ও মুক্ত অবস্থায় আমার সম্পূর্ণ নিজ খাসদখলে থাকাবস্থায় আপনার নিকট বিক্রয় করিলাম। যদি ভবিষ্যতে কোনরূপ তঞ্চকতা থাকা প্রকাশ পায় তাহা হইলে পণের লিখিত টাকা মায় খরচ ক্ষতিপূরণ করিতে বাধ্য থাকিব।

আরও প্রকাশ থাকে যে, উক্ত বিক্রীত সম্পত্তি সম্বন্ধে অত্র দলিলে ভবিষ্যতে কোনরূপ ভুলভ্রান্তি প্রকাশ পাইলে তাহা বিনা টাকায় ভ্রমসংশোধন বা যে কোন দলিলের দ্বারা পুনরায় রেজিস্ট্রী করিয়া দিতে বাধ্য থাকিব।

(৮)

Assoc. with and

কনফার্মিং পার্টি

Saving in 1816

আরও প্রকাশ থাকে যে, আমি অত্র দলিলের কনফার্মিং পার্টি অত্র দলিলের বিক্রীত সম্পত্তি ও অন্যান্য সম্পত্তি অত্র দলিলের বিক্রেতা উক্ত মেসার্স ডিজার এ্যাগো রিসোর্স ডেভলপমেন্ট প্রাইভেট লিমিটেডের সহিত এক চুক্তিপত্র মূলে চুক্তি হয় যে, উক্ত জমি ও অন্যান্য জমি ছোট ছোট প্লট নির্মাণ করিয়া বিভিন্ন ব্যক্তিকে বিক্রয় করিতে হইলে যাহা উন্নয়নমূলক কার্যের প্রয়োজন তাহা আমি নিজ দায়িত্বে করিতে বাধ্য থাকিব।

এই কারণে আমি অত্র দলিলের কনফার্মিং পার্টি ভুক্ত হইলাম এবং উক্ত প্লটিং-এর স্থানের নামকরণ দেওয়া হইয়াছে উত্তরায়ণ।

এতদার্থে পণের লিখিত টাকা নগদ বুঝিয়া পাইয়া আপন ইচ্ছায় নিজ হিতার্থে সরল অন্তকরণে স্বজ্ঞানে অত্র সাফ কোবালা দলিলে সহি সম্পাদন করিলেন। ইতি বাংলা ১৪১৬ সনের ২১শে অগ্রহায়ণ, ইংরাজী ২০০৯ সালের ২১শে অক্টোবর।

তপশীল সম্পত্তির পরিচয়

সাবেক ১৪৬ নং তৌজির মধ্যে জেলা - উত্তর ২৪ পরগণা, থানা ও মিউনিসিপ্যালিটি এবং এ.ডি.এস.আর. অফিস বারাসাতের

(৯)

However found

স্বাক্ষরিত
স্বাক্ষরিত

অন্তর্গত পরগণা আনোয়ারপুরের মধ্যে মৌজা - সিত্তি গ্রামে হাল
রায়ত দখলি স্বত্ববিশিষ্ট হাল মালিক পশ্চিমবঙ্গ রাজ্য সরকার
অধীনে এল.আর. জরিপে ল্যাণ্ড হোল্ডিং রেভিনিউ আইন মতে
খাজনা ধার্য্য হইবে। জমিজমার মধ্যে চিহ্নিত মতে ৬৬ নং স্কীম
প্লটে ৩ কাঠা সমান কমবেশী ৫ শতক জমি।

মৌজা - সিত্তি, জে. এল. নং - ১০১, রে. সা. নং - ৫০,
আর.এস. খতিয়ান ১৫৩ নং, বর্তমান এল. আর. খতিয়ান ১২
নং ভুক্ত (যাহা আমি অত্র দলিলের বিক্রেতা আমার নিজ নাম
বরাবর রেকর্ডভুক্ত)।

১। সি. এস. বা আর. এস. ৬৫৯ (ছয়শত উনষাট) নং
দাগভুক্ত বর্তমান এল. আর. জরিপে ৫৩৯ (পাঁচশত উনচল্লিশ) নং
দাগে ডাঙ্গা/ইটখোলা ১৪ একর ৩৪ শতক জমির মধ্যে আমার
০.১৭৪৬ অংশে প্রাপ্ত ২ একর ৫২ শতক জমি। তন্মধ্যে চিহ্নিত
মতে অত্র দলিলের সংযুক্ত ব্লু-প্রিন্ট নক্সায় প্রদর্শিত ৬৬ নং স্কীম
প্লটে বাংলামাপে ১৫ (পনের) বর্গফুট সমান
কমবেশী ০১ (এক) শতক জমি।

A. C. W. Paul

কমবেশী পত্র

Sainy m. s. m.

মৌজা - সিত্তি, জে. এল. নং - ১০১, রে. সা. নং - ৫০,
সাবেক খতিয়ান ২৬৯ নং, আর.এস. খতিয়ান ২৭০ নং,
বর্তমান এল. আর. খতিয়ান ১২ নং ভূক্ত (যাহা আমি অত্র
দলিলের বিক্রেতা আমার নিজ নাম বরাবর রেকর্ডভুক্ত)।

২। সি. এস. বা আর. এস. ৬৬০ (ছয়শত ষাট) নং দাগভুক্ত
ডাঙ্গা জমি বর্তমান এল. আর. জরীপে ৫৩৯ (পাঁচশত উনচল্লিশ)
নং দাগে ডাঙ্গা/ইটখোলা ১৪ একর ৩৪ শতক জমির মধ্যে আমার
০.১৭৪৬ অংশে প্রাপ্ত ২ একর ৫২ শতক জমি। তন্মধ্যে চিহ্নিত
মতে অত্র দলিলের সংযুক্ত ব্লু-প্রিন্ট নক্সায় প্রদর্শিত ৬৬ নং স্কীম
প্লটে বাংলামাপে ২ (দুই) কাঠা ৬ (ছয়) ছটাক ৩০ (ত্রিশ) বর্গফুট
সমান কমবেশী ০৪ (চার) শতক জমি।

সি. এস. বা আর. এস. ৬৫৯ ও ৬৬০ নং দাগভুক্ত। বর্তমান
এল.আর. ৫৩৯ নং দাগের মধ্যে চিহ্নিত মতে অত্র দলিলের সংযুক্ত
ব্লু-প্রিন্ট নক্সায় প্রদর্শিত ও লাল রেখা দ্বারা বেষ্টিত ৬৬ নং স্কীম
প্লটে মোট বাংলা মাপে ৩ (তিন) কাঠা সমান কমবেশী ০৫ (পাঁচ)

Answer of

কর্তৃপক্ষের পক্ষ

Sanjay Mishra

শতক জমি মায় যাবতীয় ইজমেন্ট স্বত্বাদি সহ অত্র কোবালা দলিল ভুক্ত হইল। উক্ত নক্সা দলিলের অংশরূপে গণ্য হইবে। যাহা জমি বারাসাত পৌরসভার ১১ নং ওয়ার্ডের ৪৯ নং হোল্ডিংভুক্ত সম্পত্তি হইতেছে।

বিক্রীত জমির চারি চৌহদ্দি

উত্তরে : সি. এস. বা আর. এস. ৬৬০ নং দাগের আংশিক বর্তমান এল. আর. ৫৩৯ নং দাগভুক্ত ৬৮ নং স্কীম প্লটের জমি ও সি. ও আর. এস. ৬৫৯ নং দাগভুক্ত এল. আর. ৫৩৯ নং দাগের আংশিক পুকুর।

দক্ষিণে : ২২ ফুট চওড়া রাস্তা।

পূর্বে : সি. এস. বা আর. এস. ৬৬০ নং দাগভুক্ত বর্তমান এল. আর. ৫৩৯ নং দাগভুক্ত ৬৭ নং স্কীম প্লটের জমি।

পশ্চিমে : সি. এস. বা আর. এস. ৬৬০ নং দাগভুক্ত ৬৬/এ নং প্লটের জমি।

Associe K. Paul

কম্পিউটার পোর্ট

Sanjay m. s. s.

বিক্রীত জমির চারি বাহুর পরিমাপ

উত্তর বাহু : ৩৬ ফুট ০'' ইঞ্চি। দক্ষিণ বাহু : ৩৬ ফুট ০'' ইঞ্চি।
পূর্ব বাহু : ৬০ ফুট ০'' ইঞ্চি। পশ্চিম বাহু : ৬০ ফুট ০'' ইঞ্চি।

টাকার জায়

১। ১০০ টাকার ভারতীয় নোটে ৩০ কেতায় নগদে	৩,০০০.০০ টাকা
২। ২৯।৪।২০০৫ তারিখে ৮৪২৬৫৪ নং চেক মূলে সাগর গ্রামীন ব্যাঙ্ক, বারাসাত শাখা হইতে ইস্যুকৃত	৩০,০০০.০০ টাকা
৩। ২৭।১০।২০০৫ তারিখে ৮৪২৬৫৮ নং চেক মূলে সাগর গ্রামীন ব্যাঙ্ক, বারাসাত শাখা হইতে ইস্যুকৃত	২০,০০০.০০ টাকা
৪। ২৪।৫।২০০৯ তারিখে ১৯৯৫৯৪ নং চেক মূলে সাগর গ্রামীন ব্যাঙ্ক, বারাসাত শাখা হইতে ইস্যুকৃত	৩০,০০০.০০ টাকা

মোট ৮৩,০০০.০০ টাকা

মোট তিরিশি হাজার টাকা বুঝিয়া পাইলাম।

Associe K. Paul

দলিল পাঠ করিয়া মম শুনাইয়া ও বুঝাইয়া দিলাম ও

মোসাবিদাকারক :

শ্রী শঙ্কর নাথ ঘোষ

শ্রী শঙ্কর নাথ ঘোষ,

সাং - ২৩/১, কে. কে. মিত্র রোড,

বারাসাত, Linc. No. II-38

A.D.S.R.O. Barasat.

বর্ণসংস্থাপনে :

অমিতাভ বোস।

Sankar/AB/C:

ইসাদি :

১। বিশ্বজিৎ চন্দ্র

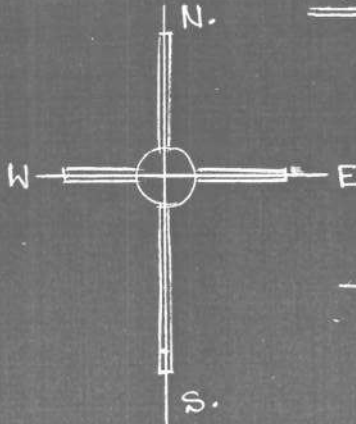
সং. তেজেশ্বর

২। Bilal Khan

Vilaghar

REFERENCE: (UTTARAYAN) LAND LAYOUT SITE PLAN
 OF C.S. & R.S. DAG NO. 659 (P). L.R. DAG NO. 539 (P). R.S.
 KHATI ANNO. 153. L.R. KHATI ANNO. 12. C.S. & R.S. DAG NO:
 660 (P). L.R. DAG NO. 539 (P). R.S. KHATI ANNO. 270. L.R. KHATI AN
 NO. 12. PLOT NO. (66) SOLD AREA OF LAND: 3KT = MORE OR LESS
 05 DECIMALS. AT MOUZA: SITI. J. L. NO. 101. R.S. NO. 50. WARD
 NO. 11. HOLDING NO. 49. P.S. & MUNICIPALITY: BARAST. DIST:

(N). 24 PARGANAS. SCALE: 20 FT = 1" INCH.



POND.
 C.S. & R.S. DAG
 NO. 659 (P).
 L.R. DAG NO. 539 (P).

PLOT NO. (68)
 C.S. & R.S. DAG NO. 660 (P).
 L.R. DAG NO. 539 (P).

PLOT NO. (66A)

C.S. & R.S. DAG NO. 659 (PART)
 L.R. DAG NO. 539 (P).

60'-0" L.R. DAG NO. 539 (P)
 C.S. & R.S. DAG NO. 659 (PART).

C.S. & R.S.
 DAG NO. 660 (P).
 R. DAG NO. 539
 (P).
 PLOT NO.
 (66)
 AREA OF LAND.
 3KT = ML. 05
 DEC.

C.S. & R.S. DAG NO. 660 (P).
 L.R. DAG NO. 539 (P).

PLOT NO. (67)

SIGNATURE OF VENDOR.

SIGNATURE OF CONFIRMING PARTY.

22'-0" WIDE ROAD.

SCHEDULE OF LAND - (SHOWN IN A RED BORDER)

PLOT NO.	C.S. & R.S. DAG NO.	L.R. DAG NO.	KT	CH.	FT	M/L DEC.	TOTAL AREA	NAME OF PURCHASER
66.	659 (P)	539 (P)	0	9	15	01	3KT = ML 05 DEC	Smt. Rital Ghosal.
	660 (P)	539 (P)	2	6	30	04		W/O. Sr. Astik Moni Ghosal.

DRAWN BY:
 Samkon Nath Ghosal
 OF: 23/1, K. K. Mitra
 Road Barasat -
 Regd. No. 66381. Date 15.11.09

UNDER RULE 44A OF THE I.R. ACT 1908

(1)

Name

Status - Presentant



LEFT HAND FINGER PRINTS

LITTLE	RING	MIDDLE	FORE	THUMB

RIGHT HAND FINGER PRINTS

THUMB	FORE	MIDDLE	RING	LITTLE

All the above fingerprints are of the abovenamed person and attested by the said person

Sanjay ...
Signature of the presentant

(2)

Name

Status - Presentant/Executant/Claimant/Attorney/Principal/Guardian/Testator (✓)



LEFT HAND FINGER PRINTS

LITTLE	RING	MIDDLE	FORE	THUMB

RIGHT HAND FINGER PRINTS

THUMB	FORE	MIDDLE	RING	LITTLE

All the above fingerprints are of the abovenamed person and attested by the said person

Signature of the Presentant / Executant /
Claimant/Attorney/Principal/Guardian/Testator. (Tick the appropriate status)



Government Of West Bengal
Office Of the D.S.R.-II NORTH 24-PARGANAS
District:-North 24-Parganas

Endorsement For Deed Number : I - 08157 of 2010
(Serial No. 13153 of 2009)

On 23/12/2009

Payment of Fees:

Fee Paid in rupees under article : A(1) = 902/- ,E = 7/- ,H = 28/- ,M(b) = 4/- on 23/12/2009

Presentation(Under Section 52 & Rule 22A(3) 46(1),W.B. Registration Rules,1962)

Presented for registration at 12.00 hrs on :23/12/2009, at the Office of the D.S.R.-II NORTH 24-PARGANAS by Ashok Kumar Paul , one of the Executants.

Admission of Execution(Under Section 58,W.B.Registration Rules,1962)

Execution is admitted on 23/12/2009 by

1. Ashok Kumar Paul, son of Lt Nityananda Paul , Siti, Thana:-Barasat, District:-North 24-Parganas, WEST BENGAL, India, P.O. :-Kazipara , By Caste Hindu, By Profession : Business
2. Sanjoy Kr Show
Director, M/s Digir Agro Resorce Development Pvt Ltd, P-594, Purna Das Rd, District:-Kolkata, WEST BENGAL, India, P.O. :-Lake Pin :-700029 .
, By Profession : Business

Identified By Sankar Nath Ghosh, son of Lt A K Ghosh, Thana:-Barasat, District:-North 24-Parganas, WEST BENGAL, India, P.O. :- , By Caste: Hindu, By Profession: Deed Writer.

(Dinabandhu Roy)
DISTRICT SUB-REGISTRAR-II

On 01/07/2010

Certificate of Market Value(WB PUVI rules of 2001)

Certified that the market value of this property which is the subject matter of the deed has been assessed at Rs.-330000/-

Certified that the required stamp duty of this document is Rs.- 19800 /- and the Stamp duty paid as: Impresive Rs.- 5000/-

(Dinabandhu Roy)
DISTRICT SUB-REGISTRAR-II

On 20/07/2010

Certificate of Admissibility(Rule 43,W.B. Registration Rules 1962)

Admissible under rule 21 of West Bengal Registration Rule, 1962 duly stamped under schedule 1A, Article number : 23 of Indian Stamp Act 1899. also under section 5 of West Bengal Land Reforms Act, 1955; Court fee stamp paid Rs.10/-

Deficit stamp duty

Deficit stamp duty Rs. 14810/- is paid, by the draft number 716622, Draft Date 19/07/2010, Bank Name State Bank of India, DUTTA PUKUR, received on 20/07/2010


(Dinabandhu Roy)
DISTRICT SUB-REGISTRAR-II

20/07/2010 19:18:00

EndorsementPage 1 of 2



Government Of West Bengal
Office Of the D.S.R.-II NORTH 24-PARGANAS
District:-North 24-Parganas

Endorsement For Deed Number : I - 08157 of 2010
(Serial No. 13153 of 2009)

Deficit Fees paid


Deficit amount of Registration fees is realized under Article in rupees :

A(1) = 2717/- on 20/07/2010.


(Dinabandhu Roy)
DISTRICT SUB-REGISTRAR-II

(Dinabandhu Roy)
DISTRICT SUB-REGISTRAR-II
EndorsementPage 2 of 2

PASS PORT
PHOTO
WITH
SIGNATURE



Right hand
Little finger




Right hand
Little finger




Right hand
Ring finger



Right hand
Ring finger



Right hand
Middle finger



Right hand
Middle finger




Right hand
Fore finger



Right hand
Fore finger



Right hand
Thumb



Right hand
Thumb



Left hand
Thumb



Left hand
Thumb



Left hand
Fore finger




Left hand
Fore finger



Left hand
Middle finger



Left hand
Middle finger




Left hand
Ring finger



Left hand
Ring finger



Left hand
Little finger



Left hand
Little finger

ATTESTED THE FINGER PRINTS

Asoke KR Saal

SIGNATURE

ATTESTED THE FINGER PRINTS

Rita Chasal.

SIGNATURE

Certificate of Registration under section 60 and Rule 69.

২৭৯৬

Registered in Book - I
CD Volume number 28
Page from 4374 to 4392
being No 08157 for the year 2010.



Handwritten signature

(Dinabandhu Roy) 26-July-2010
DISTRICT SUB-REGISTRAR-II
Office of the D.S.R.-II NORTH 24-PARGANAS
West Bengal

০৮১৫৭/১০-৫৬১১

১৭/৫
২২